

広場土量根拠平面図(参考)

S=1:250



総土量テーブル〔広場2〕

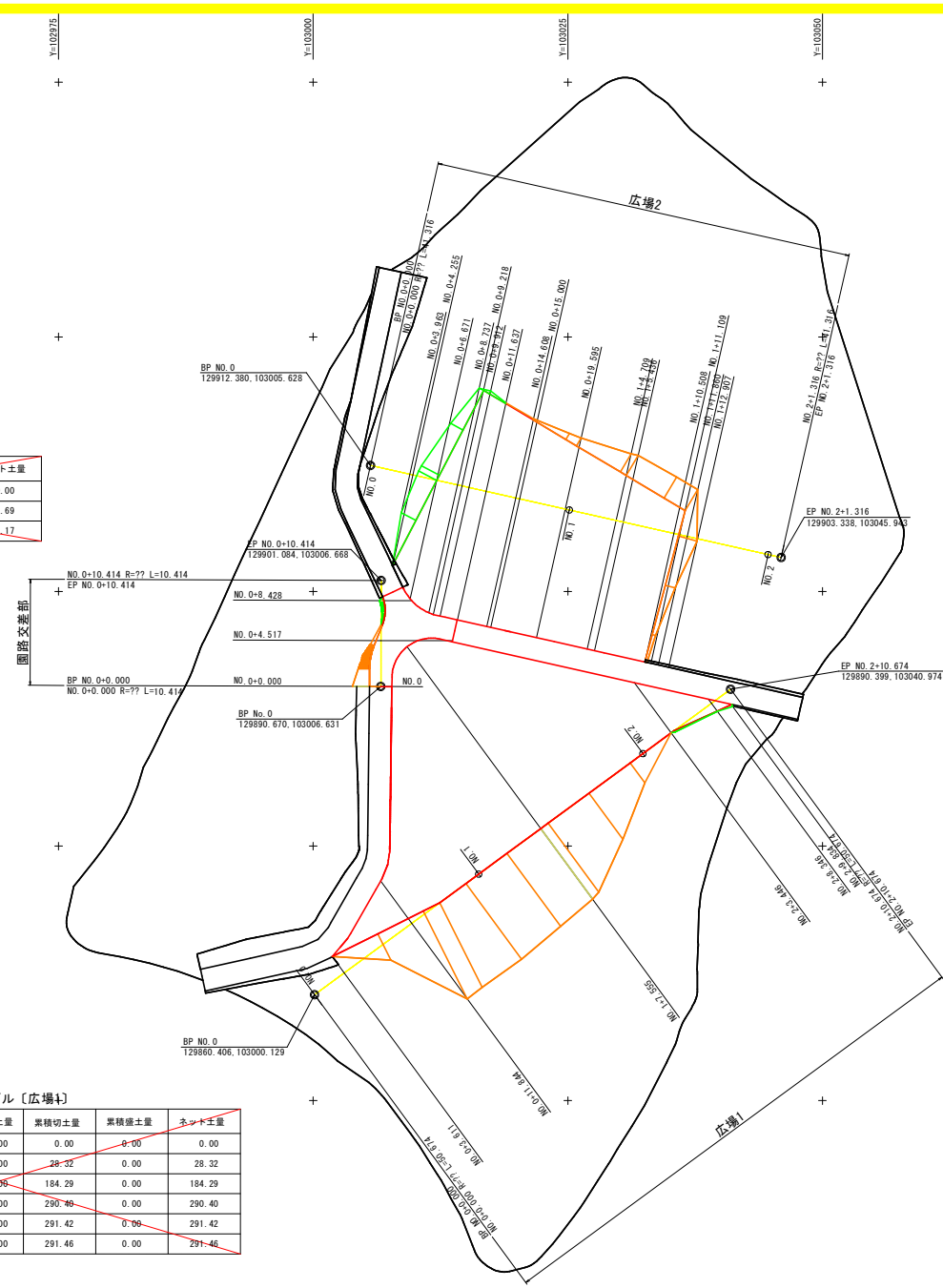
測点	切土領域	盛土領域	切土量	盛土量	累積切土量	累積盛土量	ネット土量
0+3.963	0.00	0.00	0.00	0.00	0.00	0.00	0.00
0+4.255	0.00	0.41	0.00	0.06	0.00	0.06	-0.06
0+6.671	0.00	4.31	0.00	5.70	0.00	5.76	-5.76
0+8.737	0.00	5.15	0.00	9.78	0.00	15.54	-15.54
0+9.218	0.00	5.00	0.00	2.45	0.00	17.99	-17.99
0+9.912	0.00	4.64	0.00	3.34	0.00	21.33	-21.33
0+11.637	0.00	3.67	0.00	7.17	0.00	28.50	-28.50
0+14.608	0.01	2.42	0.01	9.05	0.01	37.55	-37.53
0+15.000	0.02	2.26	0.00	0.92	0.02	38.46	-38.45
0+19.595	0.74	0.34	1.73	5.97	1.75	44.44	-42.68
1+4.709	3.20	0.00	10.06	0.87	11.81	45.30	-33.49
1+5.436	3.46	0.00	2.42	0.00	14.23	45.30	-31.08
1+10.508	3.93	0.00	18.73	0.00	32.96	45.30	-12.34
1+11.109	3.07	0.00	2.10	0.00	35.07	45.30	-10.24
1+11.860	1.30	0.00	1.64	0.00	36.71	45.31	-8.60
1+12.907	0.00	0.00	0.68	0.00	37.39	45.31	-7.92

総土量テーブル〔園路交差点部〕

測点	切土領域	盛土領域	切土量	盛土量	累積切土量	累積盛土量	ネット土量
0+0.000	1.05	0.00	0.00	0.00	0.00	0.00	0.00
0+4.517	0.16	0.02	2.74	0.04	2.74	0.04	2.69
0+8.428	0.00	0.41	0.31	0.94	3.05	0.88	-2.17

総土量テーブル〔広場1〕

測点	切土領域	盛土領域	切土量	盛土量	累積切土量	累積盛土量	ネット土量
0+3.611	0.00	0.00	0.00	0.00	0.00	0.00	0.00
0+11.844	6.88	0.00	28.32	0.00	28.32	0.00	28.32
1+7.555	12.97	0.00	155.97	0.00	184.29	0.00	184.29
2+3.446	0.38	0.00	106.11	0.00	290.46	0.00	290.40
2+8.346	0.04	0.00	1.03	0.00	291.42	0.00	291.42
2+9.834	0.01	0.00	0.03	0.00	291.46	0.00	291.46



参考図

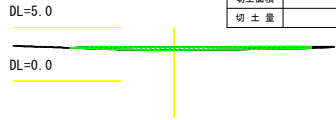
工事名	R8橋土 嶋門総合運動公園 鳴・舞養立岩 遊具修繕工事(1)		
路線名等	嶋門総合運動公園		
工事箇所	嶋門市舞養町立岩(第1分割)		
図面名	広場土量根拠平面図		
縮尺	図示	図面番号	1 / 2
会社名			
事業者名	徳島県土整備事務所 嶋門支所		

横断面图 [広場2]

S=1:250

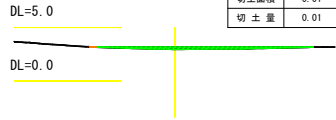
参考
NO. 0+8. 737

測点 NO. 0+8. 737			
地盤高	計面高	切土量	盛土量
		5.15	
			9.78



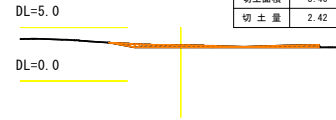
NO. 0+14. 608

測点 NO. 0+14. 608			
地盤高	計面高	切土量	盛土量
		0.01	2.42
		0.01	9.05



NO. 1+5. 436

測点 NO. 1+5. 436			
地盤高	計面高	切土量	盛土量
		3.46	
		2.42	



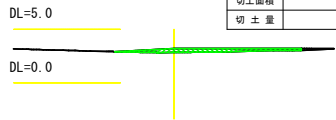
NO. 1+12. 907

測点 NO. 1+12. 907			
地盤高	計面高	切土量	盛土量
		0.68	
			0.00



NO. 0+6. 671

測点 NO. 0+6. 671			
地盤高	計面高	切土量	盛土量
		4.31	
			5.70



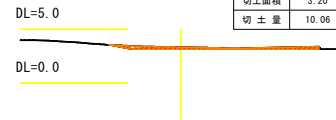
NO. 0+11. 637

測点 NO. 0+11. 637			
地盤高	計面高	切土量	盛土量
		3.67	
			7.17



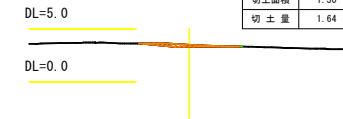
NO. 1+4. 709

測点 NO. 1+4. 709			
地盤高	計面高	切土量	盛土量
		3.20	
		10.06	0.87



NO. 1+11. 860

測点 NO. 1+11. 860			
地盤高	計面高	切土量	盛土量
		1.30	0.00
		1.64	0.00



NO. 0+4. 255

測点 NO. 0+4. 255			
地盤高	計面高	切土量	盛土量
		0.41	
			0.06



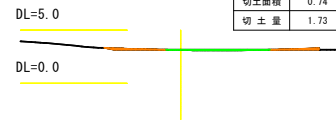
NO. 0+9. 912

測点 NO. 0+9. 912			
地盤高	計面高	切土量	盛土量
		4.64	
			3.34



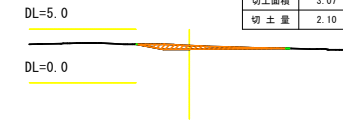
NO. 0+19. 595

測点 NO. 0+19. 595			
地盤高	計面高	切土量	盛土量
		0.74	0.34
		1.73	5.97



NO. 1+11. 109

測点 NO. 1+11. 109			
地盤高	計面高	切土量	盛土量
		3.07	0.00
		2.10	0.00



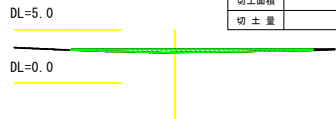
NO. 0+3. 963

測点 NO. 0+3. 963			
地盤高	計面高	切土量	盛土量



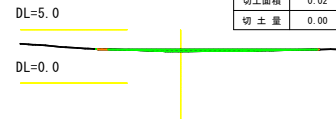
NO. 0+9. 218

測点 NO. 0+9. 218			
地盤高	計面高	切土量	盛土量
		5.00	
			2.45



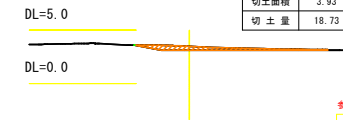
NO. 0+15. 000

測点 NO. 0+15. 000			
地盤高	計面高	切土量	盛土量
		0.02	2.26
		0.00	0.92



NO. 1+10. 508

測点 NO. 1+10. 508			
地盤高	計面高	切土量	盛土量
		3.93	0.00
		18.73	0.00



参考図			
工事名	R8橋土・鳴門総合運動公園 鳴・興義立岩遊具修繕工事(1)		
路線名等	鳴門総合運動公園		
工事箇所	鳴門市興義町立岩(第1分割)		
図面名	横断面图 [広場2]		
縮尺	図示	図面番号	2 / 2
会社名			
事業者名	徳島県土整備事務所 鳴門支所		